




PŘED ZAPOČETÍM PRACÍ NUTNO VYTÝČIT
VEŠKERÁ PODZEMNÍ VEDENÍ !



SOUŘADNICOVÝ SYSTÉM JTSK
VÝŠKOVÝ SYSTÉM BpV

LEGENDA:

- HRANICE PARCEL
- ČÍSLO PARCEL
- NAVRŽENÝ STAV
- VODNÍ HLADINA
- DŘEVINA STÁVAJÍCÍ

4161



Vypracoval	Zodpovědný projektant	Zodpovědný zástupce	Kontrola	<div><p>ROKYCANOVA 114/IV VYSOKÉ MÝTO 566 01</p></div>	
Kraj : Královéhradecký			PÚsRP : Trutnov		
OÚ : Úpice					
Investor : ČR – Státní pozemkový úřad, Trutnov					
Akce : Biokoridory a interakční prvky v k.ú. Radeč				Stupeň :	DSP + DPS
				Datum :	10. 2024
				Formát :	A4
				Zak.číslo :	039 30-24
				Měřítko :	1:1500
Obsah : Katastrální situační výkres - LBK4 část III.				Příloha :	C.2.d